MEMORIA y FICHAS: BOADILLA DEL CAMINO DOCUMENTACIÓN Y CARACTERIZACIÓN DE PALOMARES TRADICIONALES EN EL TRAMO PALENTINO DEL CAMINO DE SANTIAGO “FRANCÉS”

CONSEJERÍA DE CULTURA Y TURISMO
CÓDIGO EXPEDIENTE: B2019/004572

COLEGIO DE ARQUITECTOS DE LEÓN.
DELEGACIÓN DE PALENCIA.

BOADILLA DEL CAMINO

CONTENIDOS:

Descripción general

Tipologías que forman el conjunto – sistemas constructivos - situación actual

Plano aéreo del conjunto

FICHAS:

Nº01- PALOMAR CUADRADO SIN PATIO

Nº02- PALOMAR RECTANULAR SIN PATIO

Nº03- PALOMAR CUADRADO CON PATIO

Nº04- PALOMAR CUADRADO SIN PATIO

Nº05- PALOMAR CUADRADO SIN PATIO

Nº06- PALOMAR CUADRADO CON PATIO

Nº07- PALOMAR RECTANGULAR SIN PATIO

Nº08- PALOMAR CUADRADO SIN PATIO

Nº09- PALOMAR CUADRADO CON PATIO

Nº10- PALOMAR CUADRADO SIN PATIO

Nº11- PALOMAR CUADRADO SIN PATIO

Nº12- PALOMAR CUADRADO CON PATIO

Nº13- PALOMAR CUADRADO SIN PATIO

Nº14- PALOMAR CUADRADO SIN PATIO

Nº15- PALOMAR CUADRADO SIN PATIO

Nº16- PALOMAR CUADRADO SIN PATIO

BOADILLA DEL CAMINO

Situado en el extremo de la Comarca de Tierra de Campos, es el primer municipio de esta comarca natural por donde pasa el Camino de Santiago.

Entre su arquitectura destaca el periodo del s. XV el Rollo gótico, la Iglesia de Santa María de la Asunción y el Hospital de Peregrinos. Por el término municipal también discurre el Canal de Castilla.

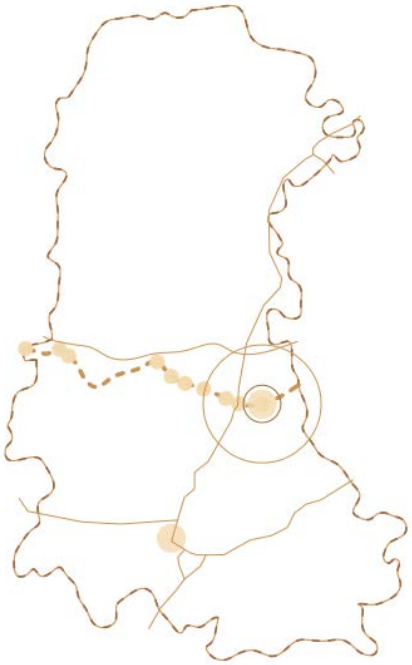

Cuando los peregrinos se acercan a Boadilla del Camino lo primero que se encuentran es la Fuente Vieja, con espacio verde alrededor con mesas y barbacoas. A ambos lados del Camino el Conjunto de palomares y en el paso del riachuelo los Lavaderos y hacia la izquierda la zona de bodegas escavadas. Todo ello forma un auténtico conjunto etnográfico vestigio de los modos de vida pasados.

DESCRIPCIÓN GENERAL: se trata de un conjunto compacto, bastante homogéneo, formado por **16 palomares** que se sitúan al nort-este del municipio a ambos lados del Camino de Santiago.

Sobre muchos de ellos se han realizado operaciones de mantenimiento, algunas han modificado las cubiertas originales y en algún caso se han adosado otros volúmenes edificados.

La mayoría se encuentra en buen estado o regular fácilmente recuperable a falta de operaciones de mantenimiento.

TIPOLOGÍAS QUE FORMAN EL CONJUNTO – SISTEMAS CONSTRUCTIVOS - SITUACIÓN ACTUAL:

El conjunto de palomares de Boadilla es un conjunto homogéneo, la mayoría son cuadrados sin patio interior.

Destaca la singularidad del nº14, que es octogonal sin patio, aunque se encuentra en muy mal estado de conservación.

Sólo dos de ellos los nº 11 y 16 tienen una tapia o recinto asociado.

Encontramos el nº 16 transformado, conserva su forma exterior pero se ha adaptado como establo de caballos.

Nº	Cuadrado		Rectangular		Circular		Otros		Recint oTapia	Estado de conservación			
	cP	sP	cP	sP	cP	sP	cP	sP		B	R	M	RU
01		■									■		
02				■									■
03	■										■		
04		■							perdido		■		
05		■								■			
06	■									■			
07				■							■		
08		■								■			
09	■									■			
10		■										■	
11		■							■	■			
12	■												■
13		■								■			
14								■					■
15		■								■			
16		■							■			■	
total	4	9		2				1	2	7	4	2	3

En datos globales, la altura media del conjunto de Palomares de Boadilla del Camino son: 4,25 m y la superficie media: 76,50 m2, por lo que podemos afirmar que son construcciones de gran envergadura en relación a otros conjuntos de la provincia.

La técnica constructiva mayoritariamente utilizada es la tapia como muros de carga, encalada al exterior y con refuerzo en la cara expuesta al viento con otro material más resistente (ladrillo cocido). En las cubiertas estructura de madera y cobertura de teja curva.

En relación a los datos del inventario realizado por el Grupo de Acción Local Araduey- Campos en el año 1997 y 2009, en el primero documentaron 20 palomares, 3 ya aparecen como desparecidos en 2009, en 2019 sólo se documentan 16.

Sobre el estado actual de conservación podemos concluir que se encuentran en:

Estado bueno	43%	(7/16)
Estado regular	25%	(4/16)
Estado malo	12%	(2/16)
Estado ruinoso	20%	(2/16)

Plano aéreo del conjunto.

Nº 1 - PALOMAR CUADRADO SIN PATIO

Situación:

Polígono 7 Parcela 24. SAN CRISTOBAL. 34468 BOADILLA DEL CAMINO (PALENCIA)

Descripción

Palomar cuadrado sin patio (8 x7,85 m. de lado) y 3,22 m. de altura el cuerpo principal. Consta de doble cuerpo central donde se sitúan los accesos para las palomas bajo el alero.

Ha sufrido reparaciones en los paramentos exteriores: refuerzo de ladrillo caravista en la cara expuesta al viento y enfoscado de cemento con malla

gallinera y pintura blanca al exterior en el resto de caras. En las 4 esquinas tiene el refuerzo de chapa para evitar depredadores.

Cubierta de teja curva a cuatro aguas que aún conserva los pináculos ornamentales en las 8 esquinas.

También tuvo una reparación en la que se la incluyó una lámina impermeabilizante bajo teja. Actualmente está vista en zonas en la que falta la teja.

Dimensiones de la puerta de acceso: 0,92 x 1,63 de altura.

Superficie: 64 m2 (66 m2 según Catastro)

Altura: 3,22 m.

Año de construcción: 1970 (según Catastro)

Técnica constructiva de tierra cruda: tapial

Referencia catastral: 34034A007000240000OF

Coordenadas: 42°16'00.2"N 4°20'47.8"W

Estado de conservación: Regular

Observaciones: el enfoscado de cemento acelerará el deterioro de los paramentos

Detalle:

Levantamiento planimétrico:

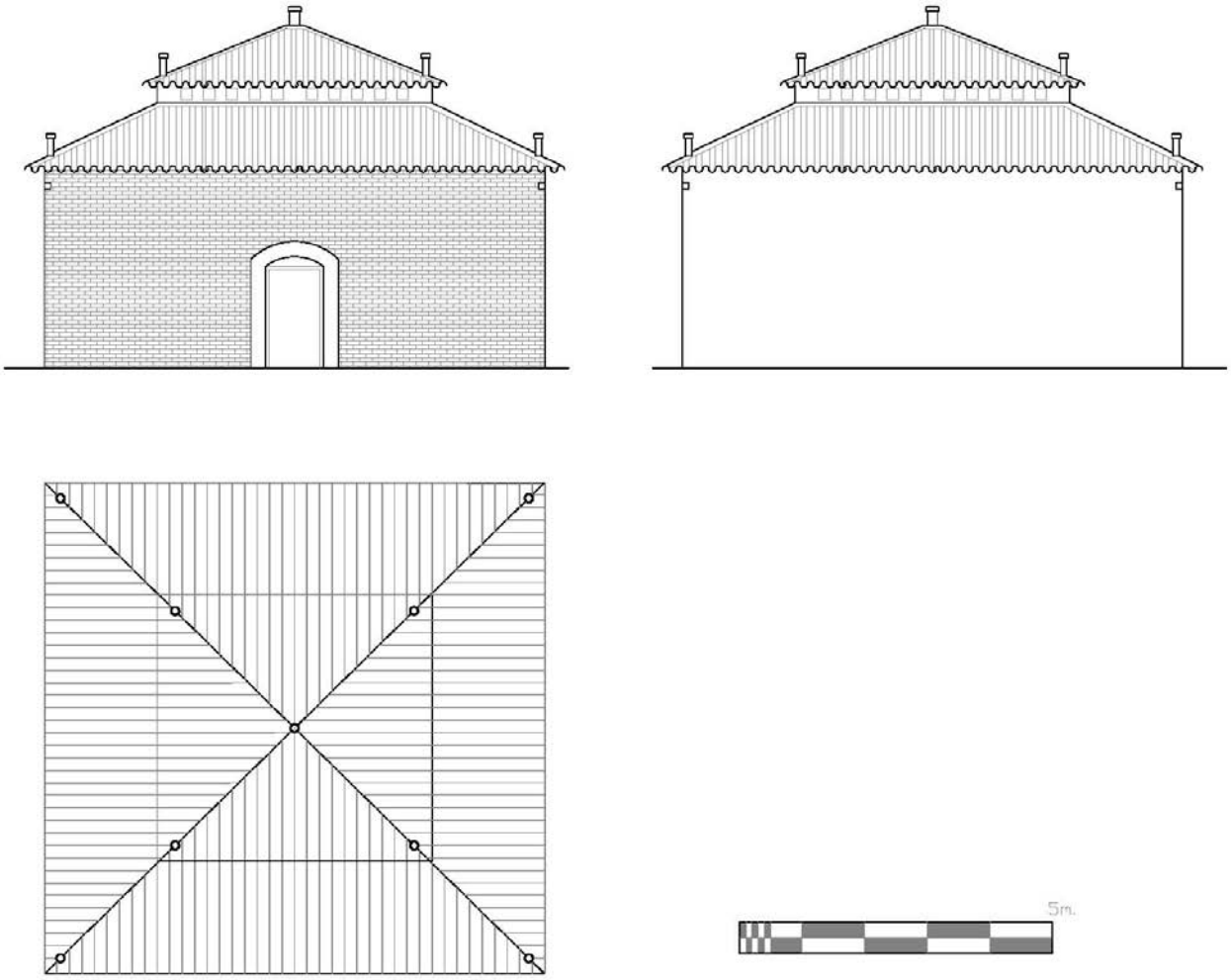

Nº 2 - PALOMAR CUADRADO SIN PATIO

Situación:

Polígono 7 Parcela 23. SAGUILLO. 34468 BOADILLA DEL CAMINO (PALENCIA)

Descripción

Palomar rectangular sin patio (6,50 x 4,28 m. de lado) con dos calles interiores con paso central enfrentado a la puerta.

Cubierta a un agua con estructura de madera, de la que quedan muy pocos restos (2 m de altura en la fachada de acceso y 4 m. en la fachada posterior). Por los restos se observa que la cobertura fue con teja plana.

En algún momento se le realizó un refuerzo de ladrillo caravista sobre zócalo de hormigón en la cara expuesta al viento, que aún se mantiene a pesar del estado de ruina. Ha perdido la cubierta, los revocos exteriores y parte de los muros.

Dimensiones de la puerta de acceso: 0,73 x 1,43 de altura.

Superficie: 27,82 m2 (33 m2 según Catastro)

Altura: 2,40 m. – 4,00 m.

Año de construcción: 1900 (según Catastro)

Técnica constructiva de tierra cruda: tapia

Referencia catastral: 34034A007000230000OT

Coordenadas: 42°15'56.6"N 4°20'46.2"W

Estado de conservación: Ruina

Observaciones: la situación actual de ruina se deriva del colapso de la cubierta

Detalle:

Levantamiento planimétrico:

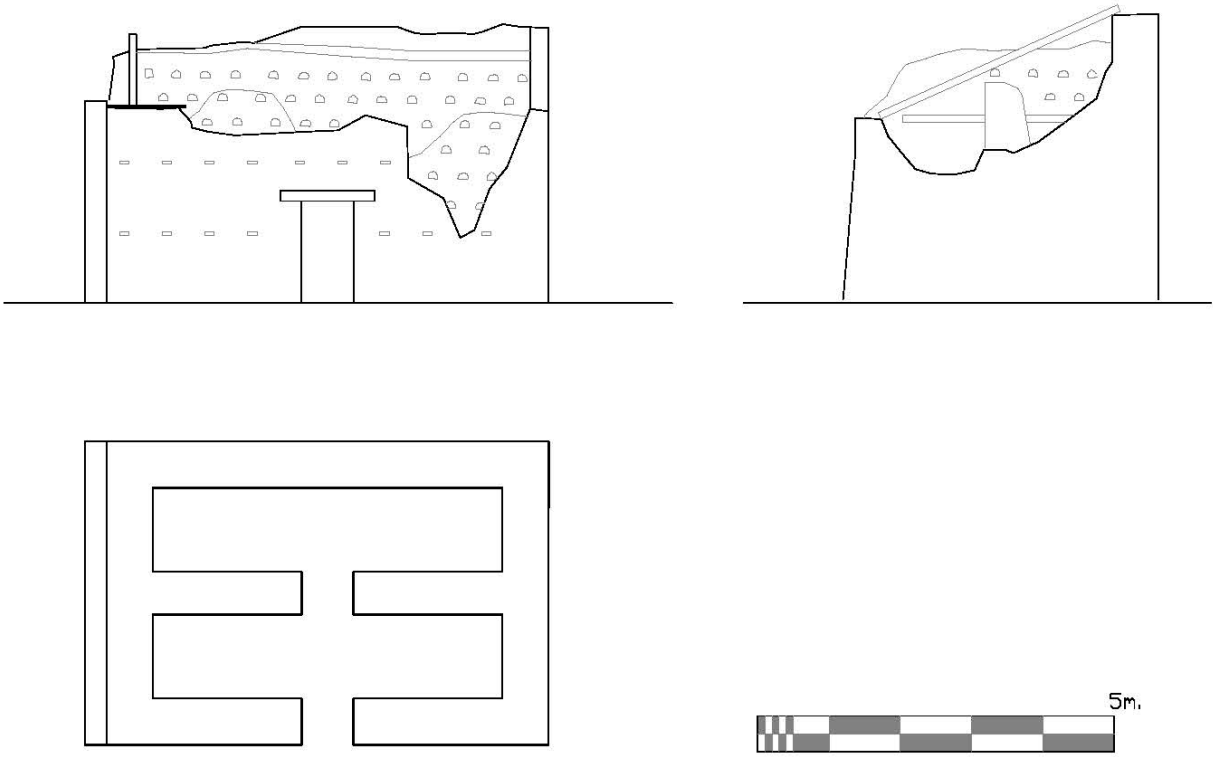

Nº 3 - PALOMAR CUADRADO CON PATIO

Situación:

Polígono 7 Parcela 17. SAGUILLO. 34468 BOADILLA DEL CAMINO (PALENCIA)

Descripción

Palomar cuadrado (8,40x8,50 m. de lado) con patio interior cubierto.

Cubierta a seis aguas, cuatro aguas hacia el exterior desde el peto de cortavientos y a dos aguas hacia el interior del patio desde el guardavientos dejándolo prácticamente cerrado. Este tipo de cubierta es característica de Boadilla, permite disponer de patio interior con recogida de agua en un vaso que se sitúa en el centro, y al mismo tiempo este espacio es prácticamente cerrado, de modo que da cobijo a las palomas y las protege de depredadores.

La cobertura es de teja plana con teja curva en las limas. El acceso de las palomas se realiza en esta línea de apertura central en el patio y a través de las pequeñas troneras que se sitúan en los faldones exteriores.

El alero se forma mediante una hilada de teja curva sobre la que vuela otra de ladrillo macizo y finalmente la teja plana. Aún mantiene algunas de las decoraciones en las esquinas.

Dimensiones de la puerta de acceso: 0,95 x 1,70 de altura.

Superficie: 71,4 m2 (71 m2 según Catastro)

Altura: 4,35 m.

Año de construcción: 1900 (según Catastro)

Técnica constructiva de tierra cruda: tapia

Referencia catastral: 34034A007000170001PW

Coordenadas: 42°15'51.1"N 4°20'49.8"W

Estado de conservación: Bueno

Observaciones: el palomar al completo está forrado de ladrillo y enfoscado de cemento al exterior

Detalle:

Levantamiento planimétrico:

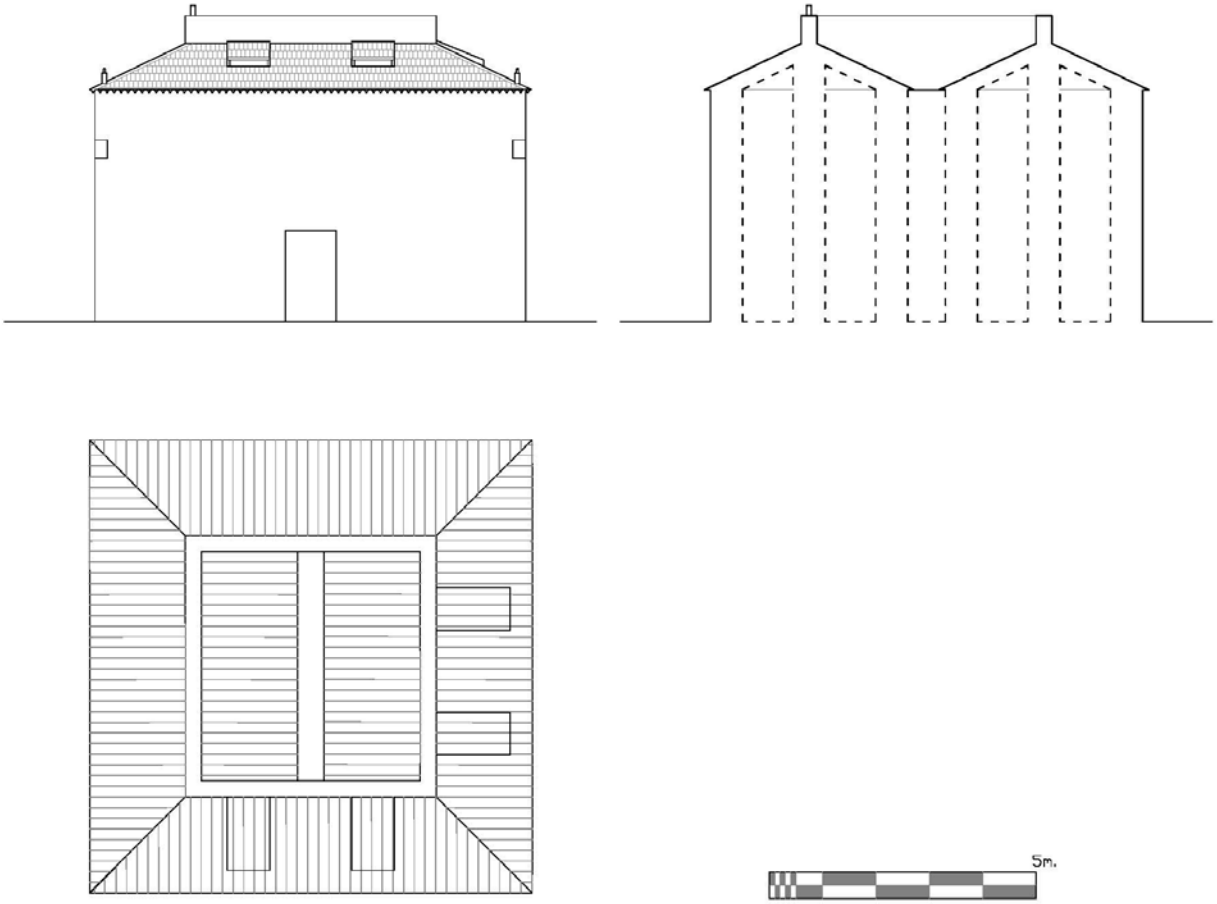

Nº 4 - PALOMAR CUADRADO SIN PATIO

Situación:

Polígono 7 Parcela 11. SAGUILLO. 34468 BOADILLA DEL CAMINO (PALENCIA)

Descripción:

Palomar cuadrado (7,30x7,30 m. de lado) sin patio, con cuerpo central elevado. Se observan los restos de lo que fue un recinto rectangular bordeado con muro de tapia (según catastro la parcela completa que delimita la tapia tiene una superficie de 461 m2)

La cubierta a cuatro aguas vierte a los cuatro lados exteriores y sobre ella vuela la del cuerpo central también a cuatro aguas. El cuerpo central no es muy alto, se eleva sólo la altura mínima para permitir la disposición de los huecos de acceso de las palomas en las cuatro caras. La cobertura original era de teja curva que se sustituyó en varios faldones por placa ondulada de fibrocemento.

El alero origina está sustituido por el vuelo de la chapa y han desaparecido los pináculos de las esquinas. Como ornamentación sólo queda el pináculo central en la cumbrera.

Dimensiones de la puerta de acceso: 0,95 x 1,70 de altura.

Superficie: 53 m2 (55 m2 según Catastro)

Altura: 4,35 m.

Año de construcción: 1900 (según Catastro)

Técnica constructiva de tierra cruda: tapia

Referencia catastral: 34034A007000110000OH

Coordenadas: 42°15'46.9"N 4°20'44.9"W

Estado de conservación: Regular

Observaciones: el palomar además de haber perdido la cobertura original sus muros están enfoscados de cemento al exterior y pintados de blanco.

Detalle:

Levantamiento planimétrico:

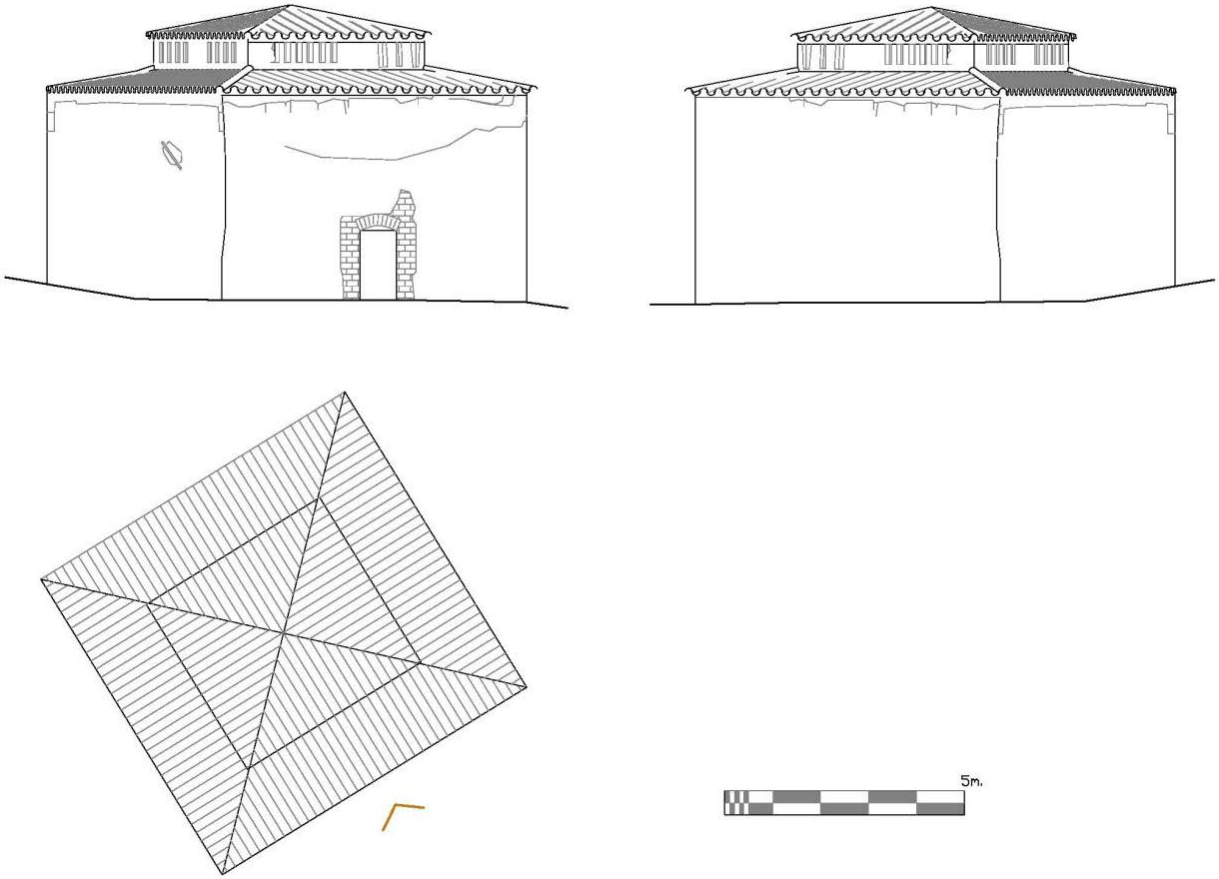

Nº 5 - PALOMAR CUADRADO SIN PATIO

Situación:

Polígono 7 Parcela 9. SAGUILLO. 34468 BOADILLA DEL CAMINO (PALENCIA)

Descripción

Palomar cuadrado (8,30x8,30 m. de lado) sin patio, con cuerpo central elevado.

La cubierta a cuatro aguas vierte a los cuatro lados exteriores y sobre ella se eleva el cuerpo central con la cubierta a una agua vertiendo a un solo lado

La cobertura de teja curva está colocada a la segoviana. No dispone de decoraciones y las palomas acceden a través de las troneras en el faldón.

Todos los muros están enfoscados de cemento al exterior y pintados.

Dimensiones de la puerta de acceso: 0,95 x 1,70 de altura.

Superficie: 68 m2 (68 m2 según Catastro)

Altura: 4,40 m.

Año de construcción: 1900 (según Catastro)

Técnica constructiva de tierra cruda: tapia

Referencia catastral: 34034A007000090001PE

Coordenadas: 42°15'45.1"N 4°20'44.7"W

Estado de conservación: Bueno

Observaciones: en una de las esquinas se marca una grieta en toda la altura del enfoscado

Detalle:

Levantamiento planimétrico:

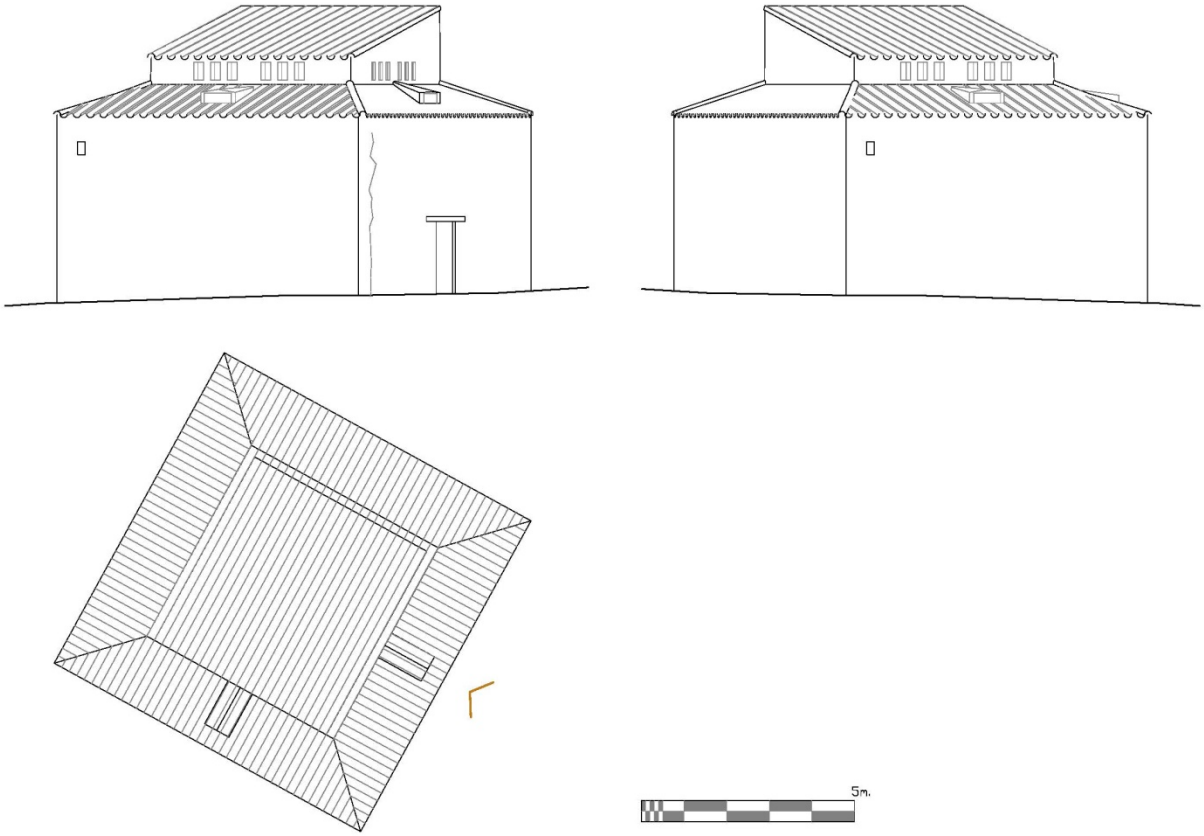

Nº 6 - PALOMAR CUADRADO CON PATIO

Situación:

Polígono 7 Parcela 13. SAGUILLO. 34468 BOADILLA DEL CAMINO (PALENCIA)

Descripción

Palomar cuadrado (9,40x9,40 m. de lado) con patio central delimitado por el guardavientos.

La cubierta a cuatro aguas vierte a los cuatro lados exteriores y sobre ella el guardavientos delimita la cumbrera y el espacio de patio cubierto a dos aguas que vierten hacia el interior. El guardavientos mantiene los cuatro pináculos en sus esquinas.

La cobertura de teja cerámica plana ha sido sustituida por teja curva en algunas y se aprecian desde el exterior los refuerzos en esquina que en su realizaran para reforzar la cara más expuesta al viento. Esta cara está forrada de ladrillo

macizo caravista al exterior como refuerzo. Las palomas acceden a través del patio.

Todos los muros están enfoscados de cemento al exterior y pintados de blanco marcando una franja a modo de zócalo en gris.

Dimensiones de la puerta de acceso: 0,95 x 1,70 de altura.

Superficie: 88 m2 (87 m2 según Catastro)

Altura: 4,85 m.

Año de construcción: 1970 (según Catastro)

Técnica constructiva de tierra cruda: tapia

Referencia catastral: 34034A007000130000OA

Coordenadas: 42°15'43.0"N 4°20'50.7"W

Estado de conservación: Bueno

Observaciones: las refuerzos de las esquinas son de hierro al exterior, por eso se encuentran muy oxidados. Su función, evitar que la esquina se abra por los empujes de la cubierta.

Detalle:

Levantamiento planimétrico:

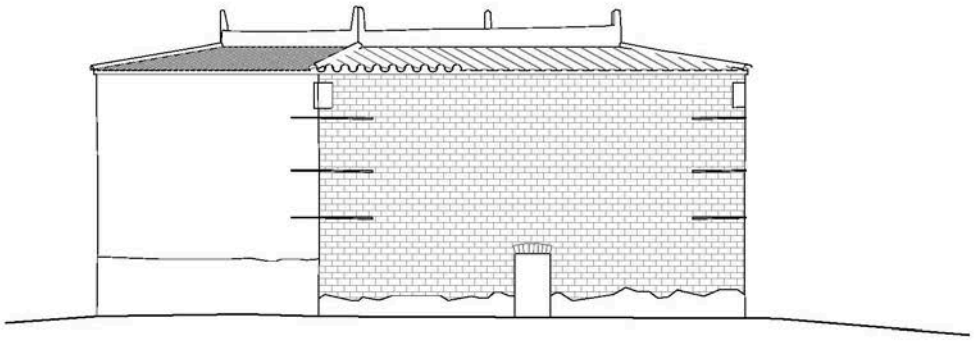

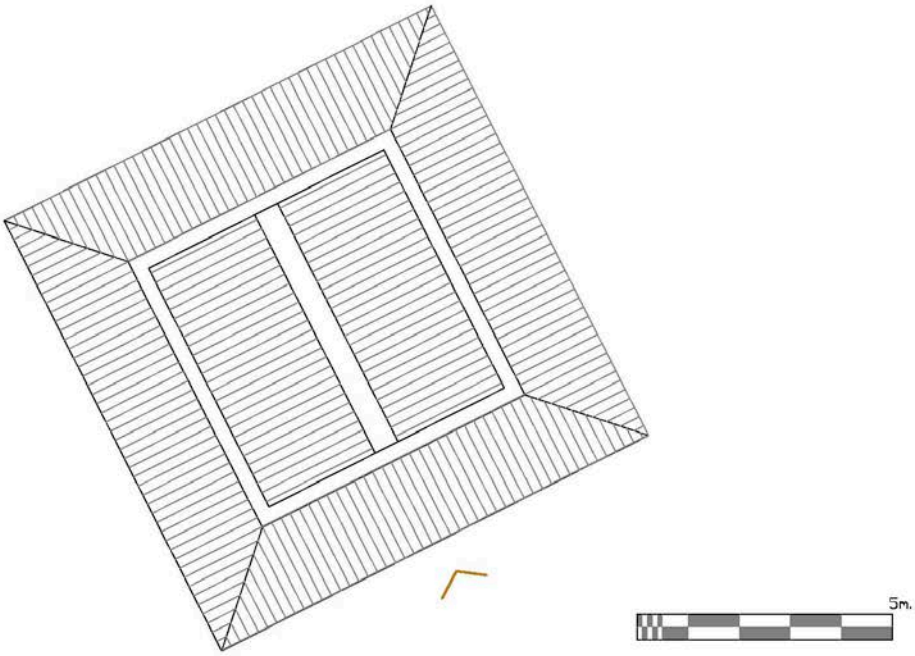

Nº 7 - PALOMAR RECTANGULAR SIN PATIO

Situación:

Polígono 7 Parcela 8. SAGUILLO. 34468 BOADILLA DEL CAMINO (PALENCIA)

Descripción

Palomar rectangular sin patio, con cuerpo central elevado (8,20x10,30 m. de lado).

La cubierta a cuatro aguas vierte a los cuatro lados exteriores y sobre ella el cuerpo central elevado (lo justo para permitir realizar en el muro las perforaciones de acceso a las palomas) vuela resuelto también a cuatro aguas vertiendo hacia el exterior.

La cobertura de teja cerámica ha sufrido diferentes reparaciones, presentado en la actualidad faldones cubiertos a la segoviana, otros con teja plana y otros con teja curva. Las palomas acceden a través de las perforaciones en el muro del cuerpo central y de las troneras en los faldones.

Este palomar en su origen debió ser cuadrado, en una reforma sin fechar se le añadió un cuerpo anexo, cerrado en continuidad de sus muros y en continuación con la pendiente del correspondiente faldón de cubierta. Esta reforma se realizó simultáneamente a una intervención de refuerzo en la que se realizó el

atirantado de los muros. Se aprecian las piezas metálicas de los tirantes en el exterior de los muros y también el forro de ladrillo, que se marca a través del enfoscado de cemento a pesar de la pintura blanca de acabado.

Dimensiones de la puerta de acceso: 0,75 x 1,60 de altura.

Superficie: 85 m2 (85 m2 según Catastro)

Altura: 4,81 m.

Año de construcción: 1900 (según Catastro)

Técnica constructiva de tierra cruda: tapia

Referencia catastral: 34034A007000080000OH

Coordenadas: 42°15'45.1"N 4°20'44.7"W

Estado de conservación: Regular

Observaciones: las intervenciones que se hicieron en su día sobre el edificio desconfiguraron su forma, en la actualidad parece en “buen” estado pero el enfoscado de cemento ya manifiesta fisuras y manchas negras de moho por concentración de humedad.

Detalle:

Levantamiento planimétrico:

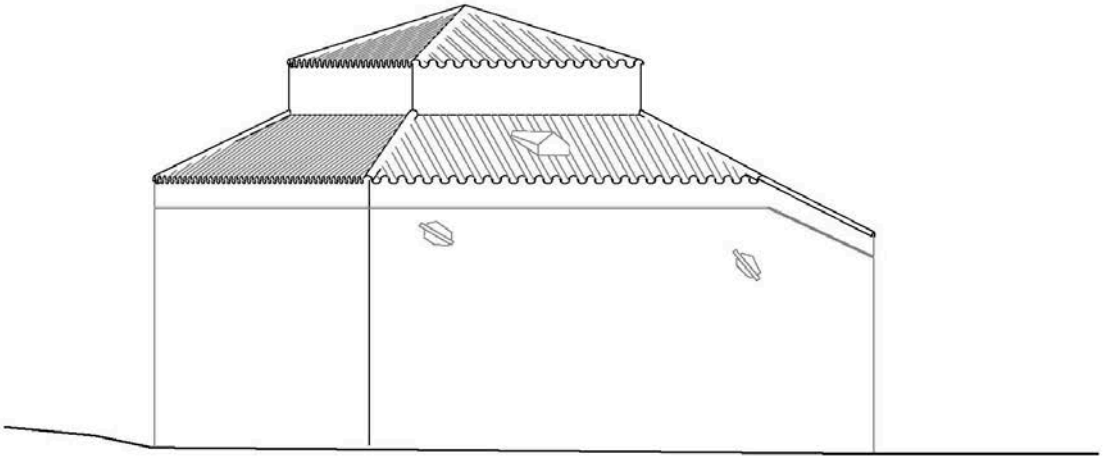

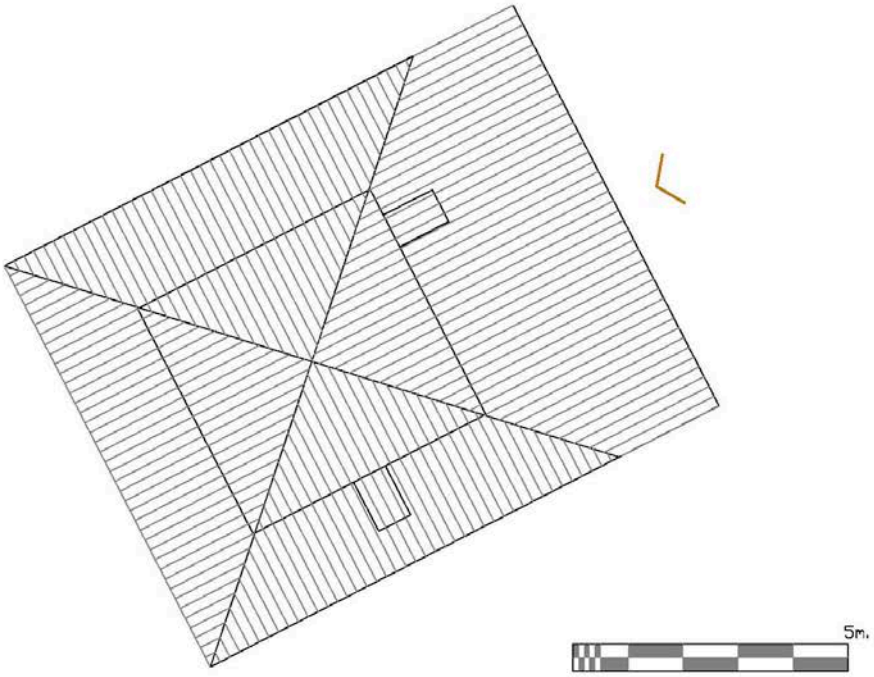

Nº 8 - PALOMAR CUADRADO SIN PATIO

Situación:

Polígono 7 Parcela 6. SAGUILLO. 34468 BOADILLA DEL CAMINO (PALENCIA)

Descripción

Palomar cuadrado (8,35x8,30 m. de lado) sin patio con cuerpo central elevado delimitado por guardavientos en tres de sus lados.

La cubierta a cuatro aguas vierte a los cuatro lados exteriores y sobre ella el guardavientos delimita tres lados del cuerpo central, con un solo faldón que vierte aguas a un solo lado. El palomar conserva, como elementos de reclamo, ocho esculturas de palomas en sus esquinas.

La cobertura es de teja cerámica curva y forma el alero mediante una doble línea de teja, volando una sobre la otra. Las palomas acceden a través de una tronera y perforaciones en los muros del cuerpo central elevado.

La cara expuesta y sus esquinas están enfoscadas con mortero de cemento y pintadas de color ocre. También tiene piedra (30 cm de altura) reforzando todo el

perímetro en el arranque de los muros. Todos los muros del cuerpo superior están enfoscados de cemento al exterior y pintados de blanco.

Dimensiones de la puerta de acceso: 1,15 x 1,60 de altura.

Superficie: 69 m2 (63 m2 según Catastro)

Altura: 4,85 m.

Año de construcción: 1900 (según Catastro)

Técnica constructiva de tierra cruda: tapia

Referencia catastral: 34034A007000060001PX

Coordenadas: 42°15'43.1"N 4°20'45.6"W

Estado de conservación: Bueno

Observaciones: las caras que no están enfoscadas se observan algunos restos del revoco original de cal, prácticamente desaparecido en su totalidad, y pueden leerse en el muro las marcas de las agujas del tapial y las diferentes tongadas de tierra apisonada.

Detalle:

Levantamiento planimétrico:

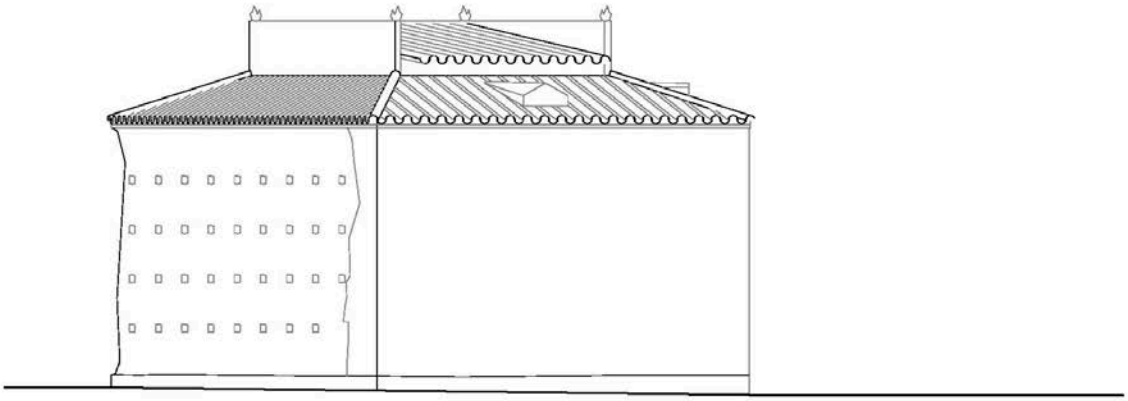

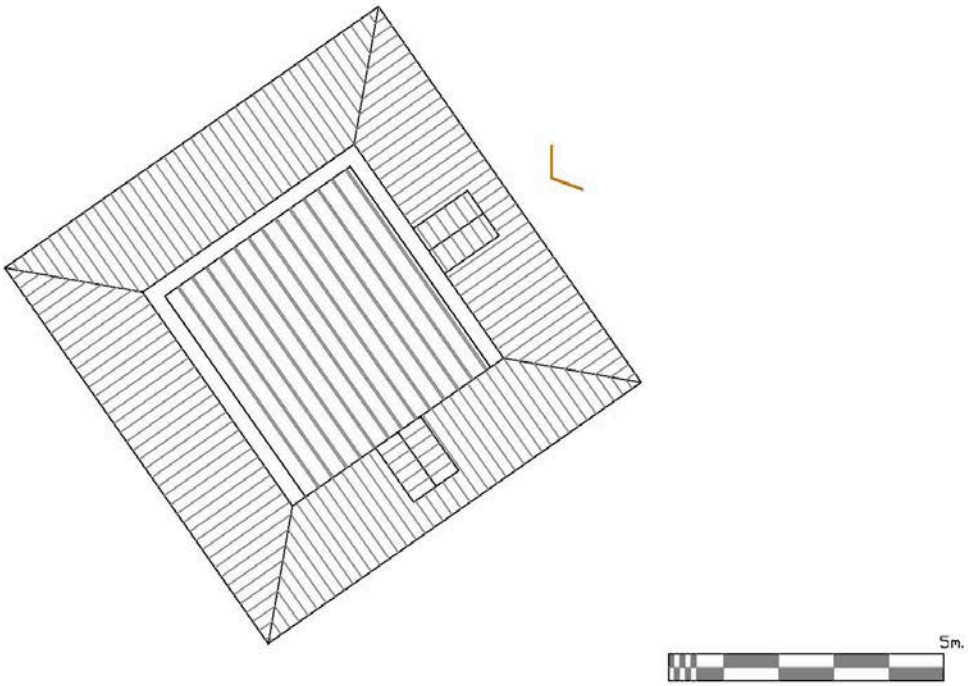

Nº 9 - PALOMAR CUADRADO SIN PATIO

Situación:

Polígono 7 Parcela 7. SAGUILLO. 34468 BOADILLA DEL CAMINO (PALENCIA)

Descripción

Palomar cuadrado (11,10x11,00 m. de lado) con patio central delimitado por el guardavientos.

La cubierta a cuatro aguas vierte a los cuatro lados exteriores y sobre ella el guardavientos delimita la cumbrera y el espacio de patio cubierto a dos aguas que vierten hacia el interior. No se conserva ninguna ornamentación.

La cobertura de teja cerámica curva forma el alero tradicional mediante dos filas de teja volando una sobre otra. La cara expuesta está forrada de ladrillo caravista, el resto ha perdido su revestimiento de cal y se encuentra la tapia expuesta. Conserva las chapas metálicas en las esquinas para impedir el acceso de la garduña. Las palomas acceden a través del patio y troneras en el faldón de cubierta.

Se conserva el zócalo de mampostería (40 cm. de altura) de arranque de los muros desde el terreno y se mantiene el canal de desagüe, desde el patio hacia el exterior del edificio, a través de la puerta.

Dimensiones de la puerta de acceso: 0,98 x 1,49 de altura.

Superficie: 121 m2 (121 m2 según Catastro)

Altura: 4,50 m.

Año de construcción: 1900 (según Catastro)

Técnica constructiva de tierra cruda: tapia

Referencia catastral: 34034A007000070000OU

Coordenadas: 42°15'43.2"N 4°20'43.6"W

Estado de conservación: Bueno

Observaciones: este palomar se ha visitado el interior, compuesto por dos calles y un patio muy cerrado mediante el vuelo de la cubierta hacia el interior. En el centro del patio, en esta tipología de palomares, construyen una pileta para recoger el agua de la lluvia, que cuando rebosa se envía al exterior a través de un canal en el suelo. En la visita con el propietario éste nos ha puesto de manifiesto la peligrosidad que conllevan las intervenciones de refuerzo con segunda piel exterior de ladrillo, que generalmente no llevan una traba suficiente y las dos hojas tienden a separarse

Detalle: de la abertura de la cubierta en el patio

Detalle de la calle exterior.

Detalle de la pila del patio.

Detalle de la entrada.

Levantamiento planimétrico:

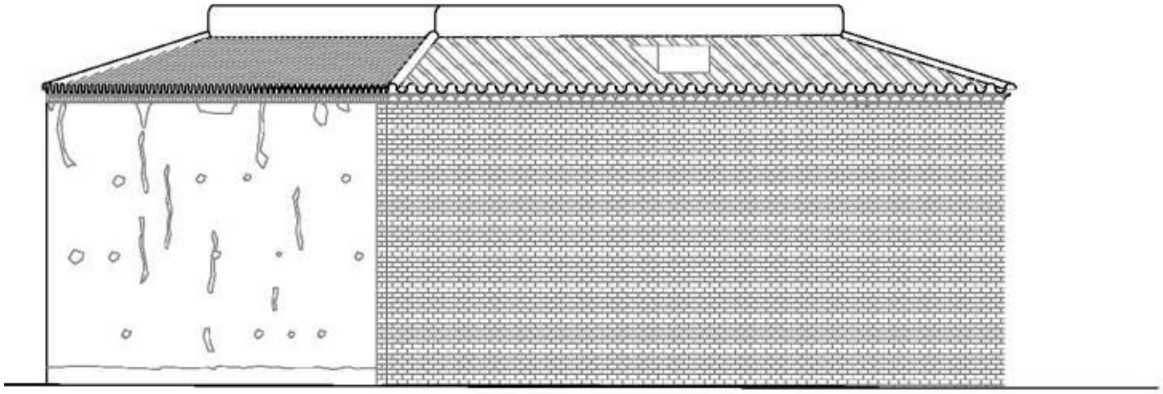

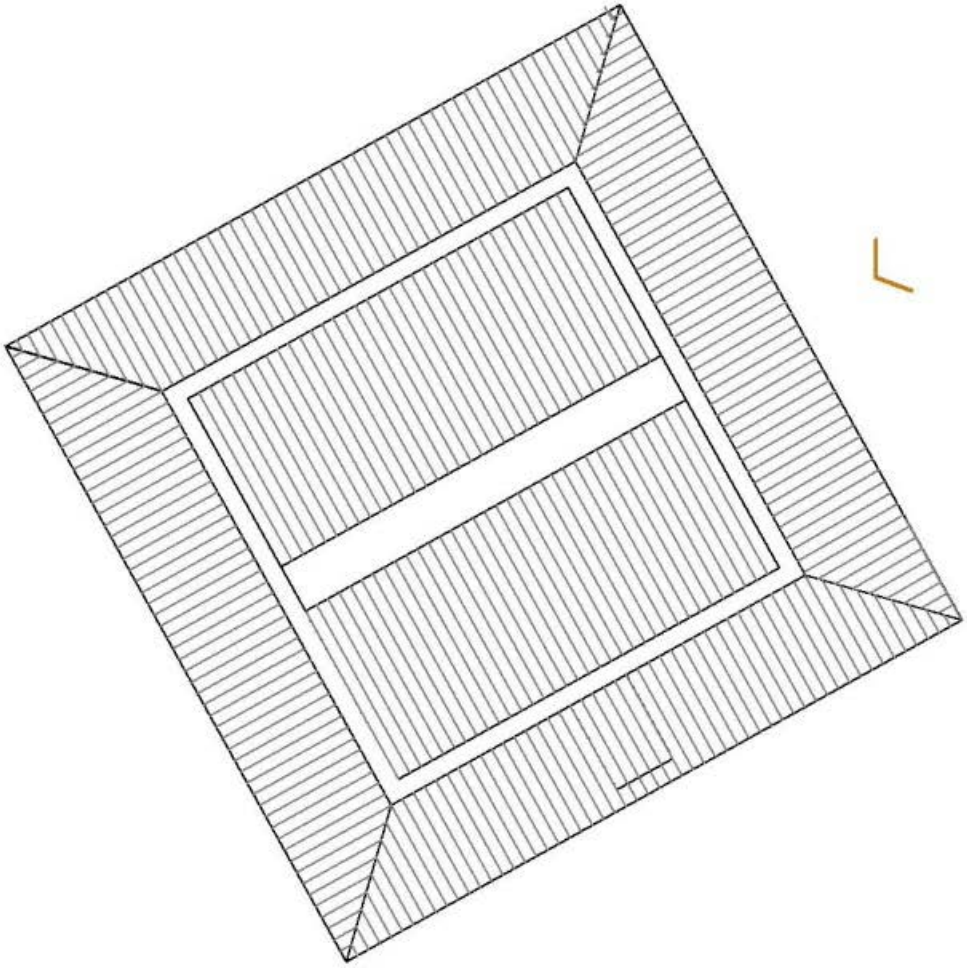

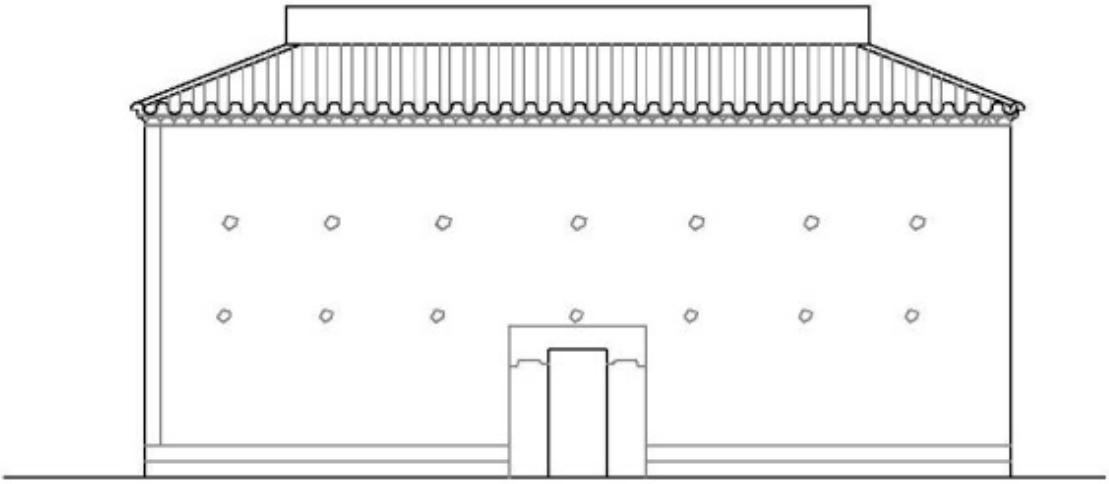

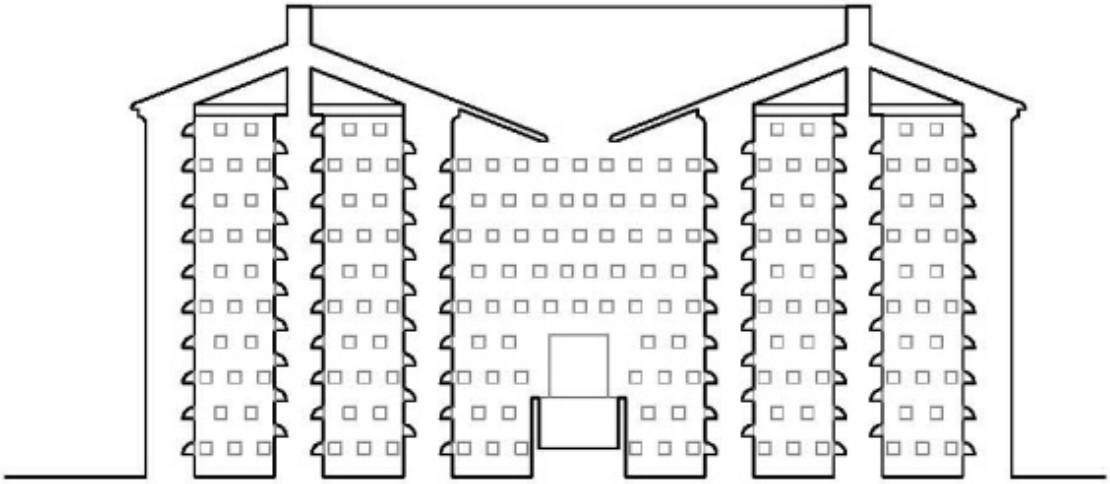

5m.

Nº 10 - PALOMAR CUADRADO SIN PATIO

Situación:

Polígono 7 Parcela 4. SAGUILLO. 34468 BOADILLA DEL CAMINO (PALENCIA)

Descripción

Palomar cuadrado (8,10x8,00 m. de lado) con cuerpo central elevado.

La cubierta a cuatro aguas vierte a los cuatro lados exteriores y sobre ella, también a cuatro aguas hacia el exterior el cuerpo central.

La cobertura de teja cerámica curva sólo se mantiene en el cuerpo central y se encuentra en mal estado, con huecos que dejan pasar el agua hacia el interior. En el resto de la cubierta se sustituyó la teja por una chapa metálica, que al menos ha impedido el avance del deterioro. Las palomas acceden a través de las perforaciones en el muro del cuerpo central.

Todos los muros han perdido su revoco original de cal, el más expuesto al viento está enfoscado de cemento y presenta al exterior grietas de separación del muro en las esquinas.

Dimensiones de la puerta de acceso: 1,00 x 1,32 de altura.

Superficie: 65 m2 (65 m2 según Catastro)

Altura: 4,55 m.

Año de construcción: 1900 (según Catastro)

Técnica constructiva de tierra cruda: tapia

Referencia catastral: 34034A007000040000OE

Coordenadas: 42°15'42.5"N 4°20'44.9"W

Estado de conservación: Malo

Observaciones: desde el exterior se observa la existencia de dos tirantes de hierro para atado de los muros.

Detalle:

Levantamiento planimétrico:

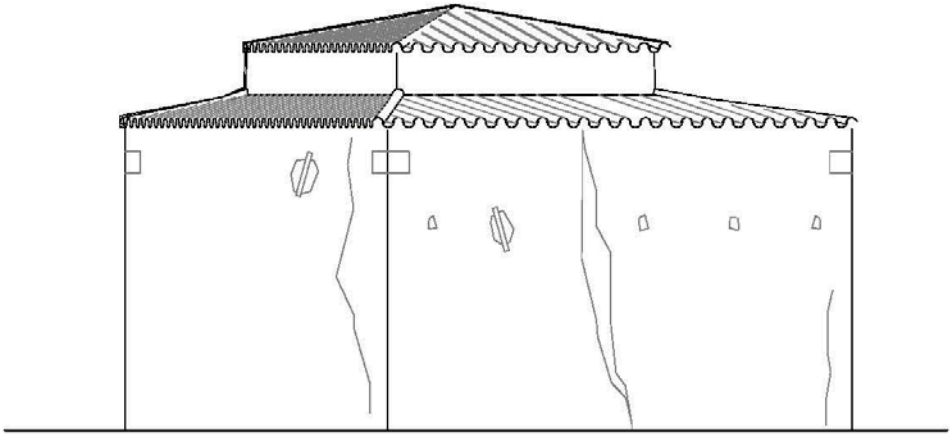

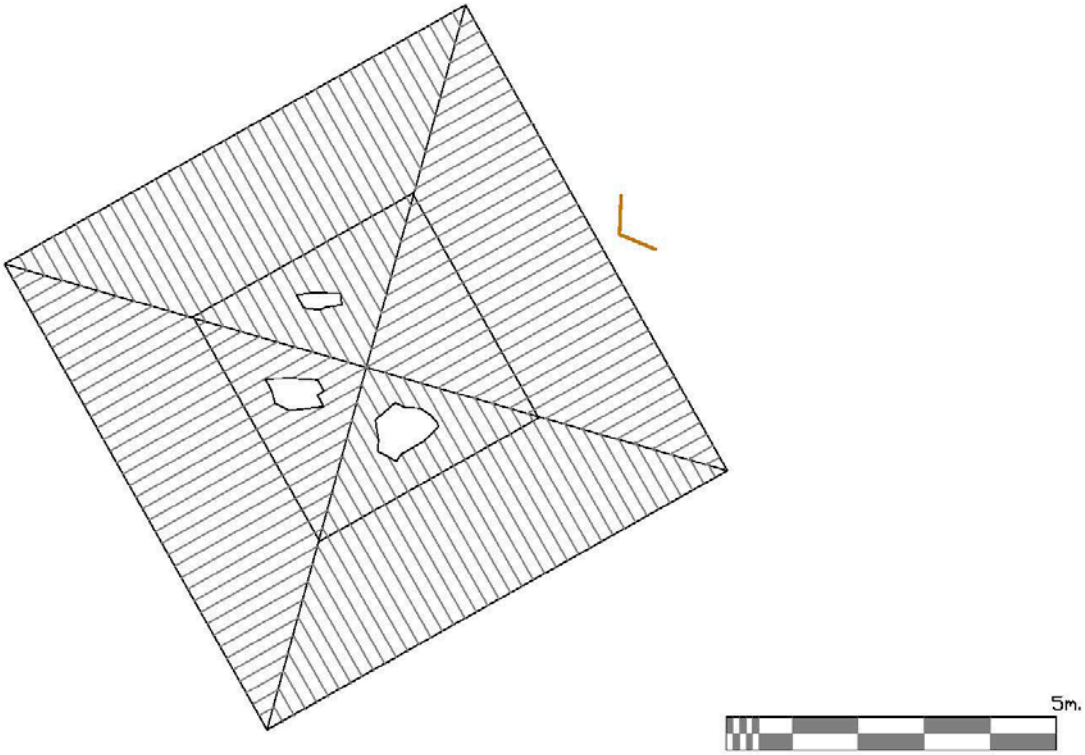

Nº 11 - PALOMAR CUADRADO SIN PATIO

Situación:

Polígono 7 Parcela 3. SAGUILLO. 34468 BOADILLA DEL CAMINO (PALENCIA)

Descripción

Palomar cuadrado (9,10x9,00 m. de lado) sin patio.

Se trata de un palomar en la esquina de un recinto vallado, en el que se encuentran otras edificaciones para uso agrícola.

La cubierta a dos aguas vierte hacia el exterior de la finca y al patio del recinto.

Este paloma fue objeto de una reforma integral en la que forraron al exterior sus cuatro caras de ladrillo caravista, recreciendo las dos laterales a modo de guardavientos. La cobertura de teja tradicional fue sustituida completamente por teja mixta de hormigón. El acceso de las palomas se realiza a través de troneras en el mismo faldón.

Todos los muros están enfoscados de cemento al exterior y pintados de blanco marcando una franja a modo de zócalo en gris.

Dimensiones de la puerta de acceso: sin acceso a esta información

Superficie: 82 m2 (82 m2 según Catastro)

Altura: 6,35 m.

Año de construcción: 1999 (según Catastro)

Técnica constructiva de tierra cruda: tapia

Referencia catastral: 34034A007000130000OA

Coordenadas: 42°15'42.5"N 4°20'44.0"W

Estado de conservación: Bueno

Observaciones: la intervención de reforma ha mantenido el edificio, pero prácticamente lo ha dejado irreconocible.

Detalle:

Levantamiento planimétrico:

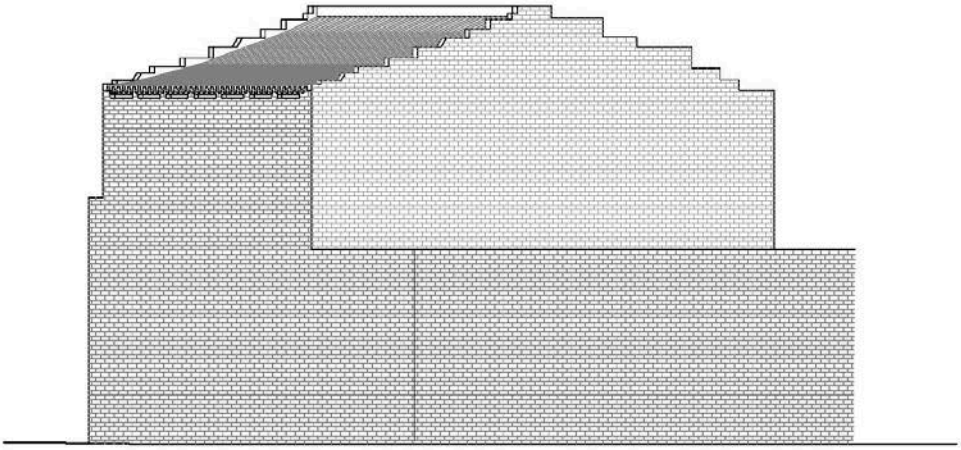

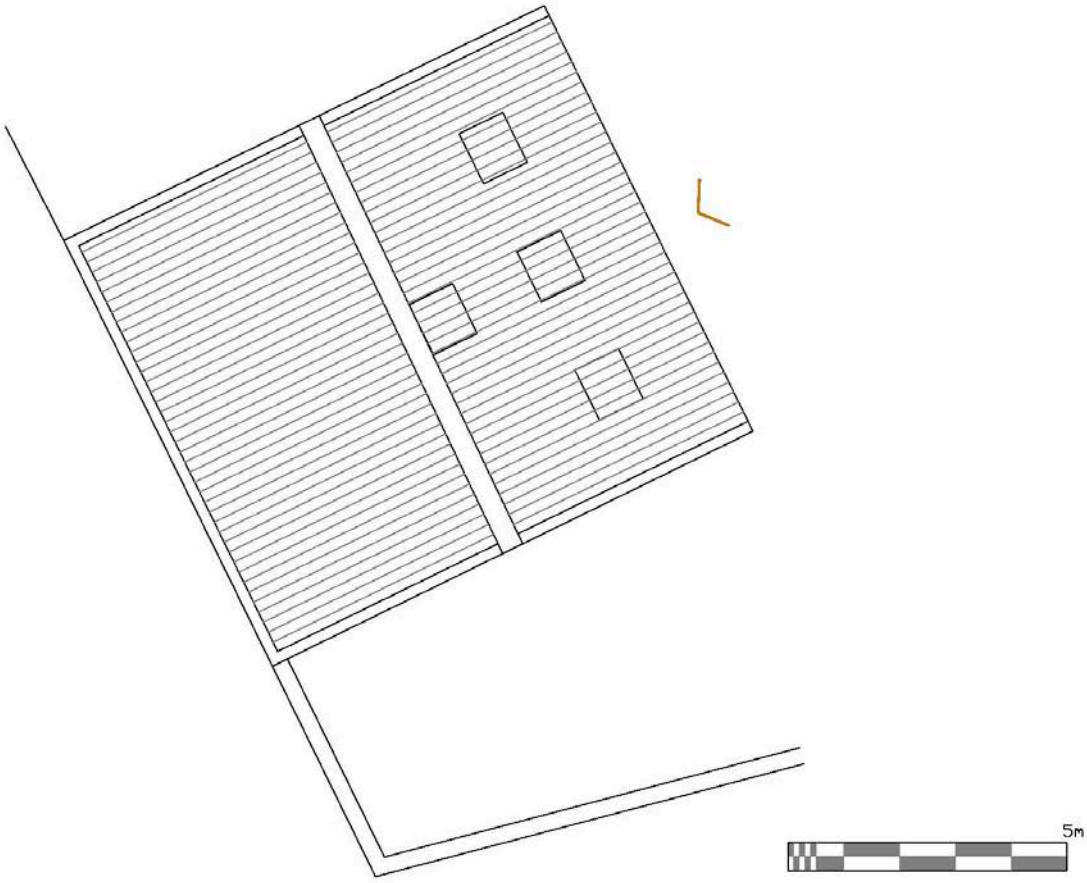

Nº 12 - PALOMAR CUADRADO CON PATIO

Situación:

c/ Fuente Vieja 4. 34468 BOADILLA DEL CAMINO (PALENCIA)

Descripción

Palomar cuadrado (8,28x8,00 m. de lado) con patio central.

Ha desaparecido la cubierta, estructura de madera y gran parte de los muros de tierra. El muro más expuesto estuvo forrado de ladrillos, por ellos el palomar no ha desaparecido completamente.

Puede leerse en el muro la línea de la cubierta a dos aguas interior hacia el patio.

Dimensiones de la puerta de acceso: no se mantiene.

Superficie: 67 m2 (58 m2 según Catastro)

Altura: 4,13-5,30 m.

Año de construcción: 1940 (según Catastro)

Técnica constructiva de tierra cruda: tapia

Referencia catastral: 9098401UM8799N0001GI

Coordenadas: 42°15'40.9"N 4°20'46.7"W

Estado de conservación: Ruina

Observaciones: se observa en el exterior cuanto espesor del muro ha desaparecido por la erosión, a través de un único elemento del revestimiento de cal que se mantiene.

Detalle:

Levantamiento planimétrico:

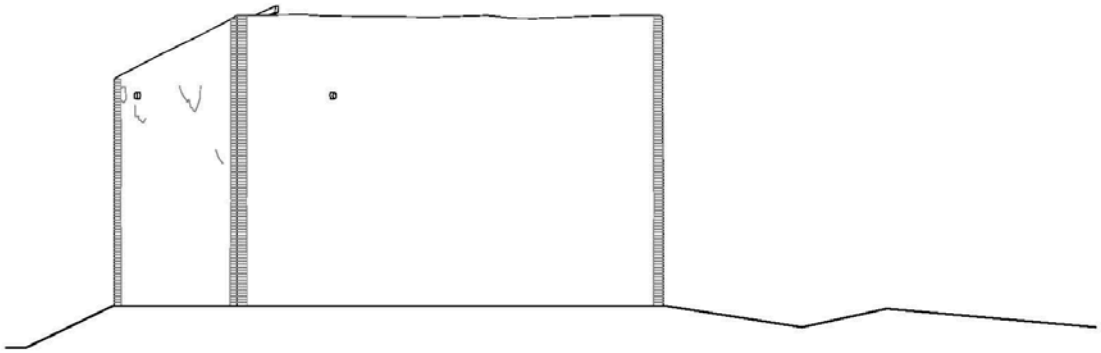

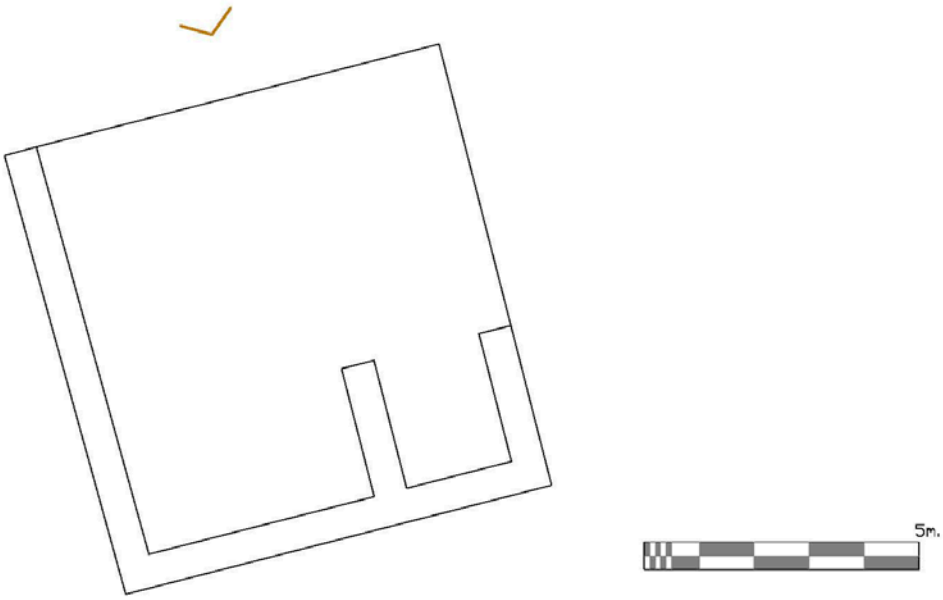

Nº 13 - PALOMAR CUADRADO SIN PATIO

Situación:

Polígono 7 Parcela 5007. LA ROBLIZA. 34468 BOADILLA DEL CAMINO (PALENCIA)

Descripción

Palomar cuadrado (11,20x11,15 m. de lado) sin patio central con dos cuerpos contrales sobreelevados.

La cubierta a cuatro aguas vierte a los cuatro lados exteriores y sobre ella, también a cuetro aguas los dos cuerpos superiores, cada uno de menor tamaño.

La cobertura es de teja cerámica formando el alero sólo por canales que sobresalen desde el muro. Las palomas acceden a través de las perforaciones en los muros de los dos cuerpos sobrelevados.

Todos los muros están enfoscados de cemento al exterior y pintados de blanco, aunque este color se ha perdido por el paso del tiempo desde que se reformara.

Dimensiones de la puerta de acceso: 1,05 x 1,58 m.de altura.

Superficie: 125 m2 (125 m2 según Catastro)

Altura: 4,10 m.

Año de construcción: 1900 (según Catastro)

Técnica constructiva de tierra cruda: tapia

Referencia catastral: 34034A007050070000OO

Coordenadas: 42°15'40.5"N 4°20'36.3"W

Estado de conservación: Bueno

Observaciones: se observa bajo el cemento el zócalo de arranque de unos 40 cm. de mampostería.

Es destacable, a pesar del estado actual, la relación de cercanía de este palomar con la zona de bodegas del municipio.

Detalle:

Levantamiento planimétrico:

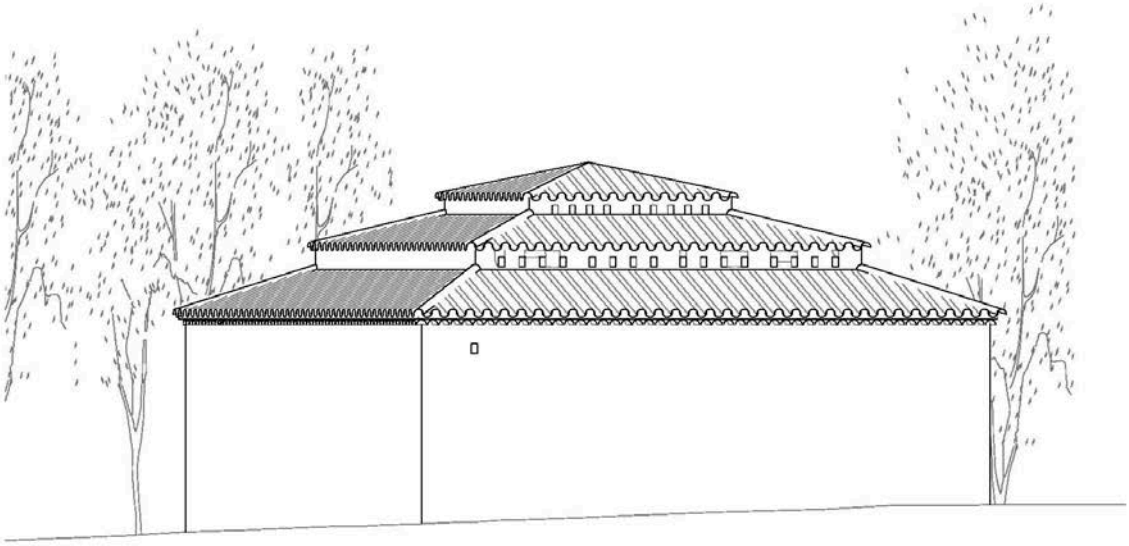

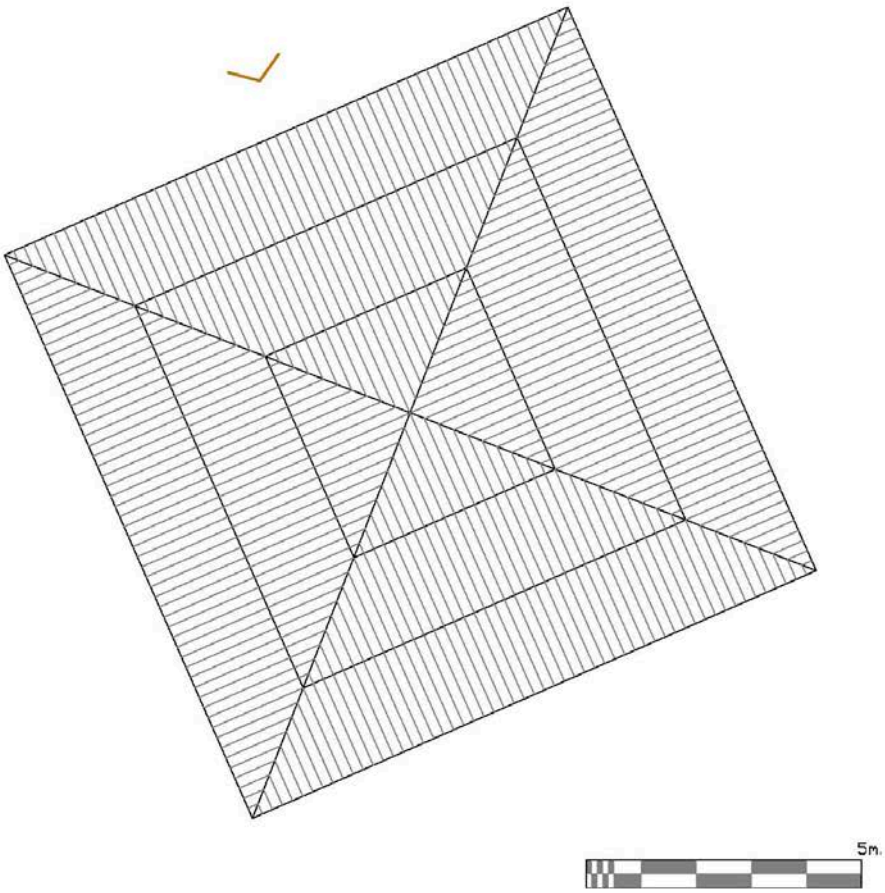

Nº 14 - OCTOGONAL SIN PATIO

Situación:

Polígono 7 Parcela 5008. LA ROBLIZA. 34468 BOADILLA DEL CAMINO (PALENCIA)

Descripción

Palomar octogonal (4,00 m. de media de lado) sin patio.

Este palomar a se encuentra en estado de ruina, ha perdido prácticamente toda la cubierta y parte de sus muros.

Estaba compuesto por tres anillos concéntricos de forma octogonal, más o menos regular, formando dos cuerpos internos elevados cada uno sobre el anterior. La cubierta a ocho aguas vertía hacia el exterior en cadena desde el cuerpo superior al más bajo. La cobertura era de teja curva formando los aleros a la manera tradicional con dos filas de tejas desplazadas una sobre la otra.

El exterior estaba revestido de mortero de cal, prácticamente desaparecido, el interior aún conserva un revestimiento de yeso, sobre todo en los nidales.

Las palomas accedían a través de ventanucos en los muros de los cuerpos superiores.

Dimensiones de la puerta de acceso: desaparecida.

Superficie: 67 m2 (116 m2 según Catastro)

Altura: 4,15 m.

Año de construcción: sin datos en Catastro

Técnica constructiva de tierra cruda: tapia

Referencia catastral: 34034A007050080000OK

Coordenadas: 42°15'41.4"N 4°20'33.5"W

Estado de conservación: Ruina

Observaciones: a pesar de su mal estado este es uno de los palomares más singulares de la provincia.

Detalle:

Levantamiento planimétrico:

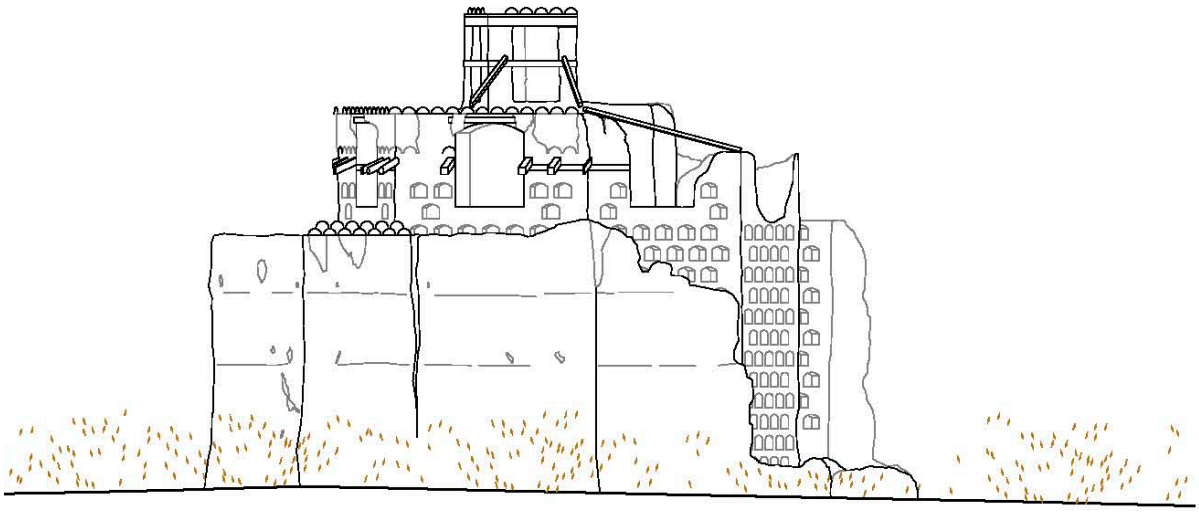

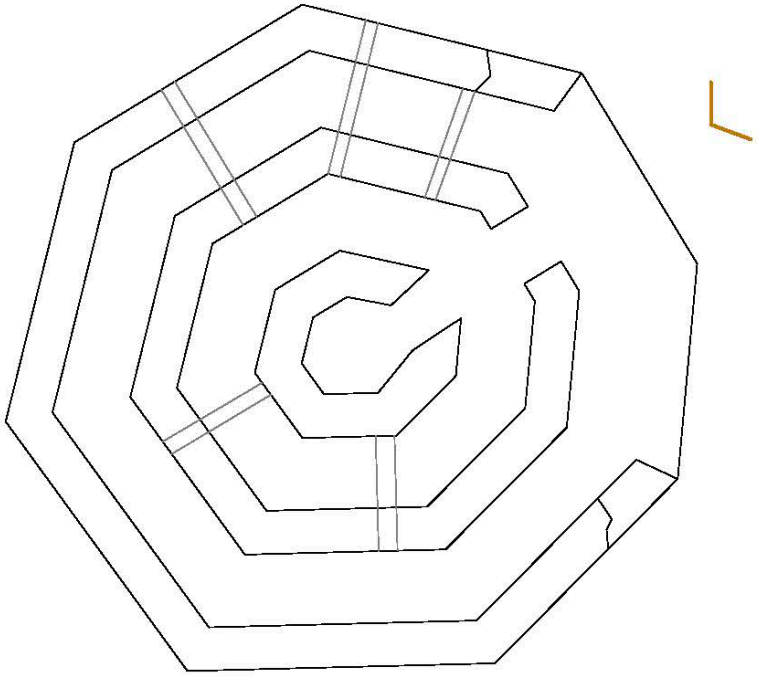

Nº 15 - PALOMAR CUADRADO SIN PATIO

Situación:

Polígono 7 Parcela 5009. LA ROBLIZA. 34468 BOADILLA DEL CAMINO (PALENCIA)

Descripción

Palomar cuadrado (9,80x9,80 m. de lado) si patio central, con segundo cuerpo elevado.

La cubierta a cuatro aguas vierte a los cuatro lados exteriores y sobre ella el segundo cuerpo vierte también hacia el exterior..

La cobertura original de teja cerámica plana se conserva en el cuerpo superior, el resto ha sido sustituida por teja curva. La cara más expuesta al viento está forrada de ladrillo rasillón y enfoscada al exterior de mortero de cemento como refuerzo. El resto de caras han perdido el revestimiento de mortero de cal pero como refuerzo las han enfoscado hasta 1 m. de altura con cemento.

Las palomas acceden a través de los huecos en el muro del cuerpo elevado. Conserva en la cumbrera una ornamentación en forma de paloma como reclamo.

Dimensiones de la puerta de acceso: 0,48 x 1,41 m. de altura.

Superficie: 96 m2 (98 m2 según Catastro)

Altura: 4,20 m.

Año de construcción: 1900 (según Catastro)

Técnica constructiva de tierra cruda: tapia

Referencia catastral: 34034A007050090000OR

Coordenadas: 42°15'41.6"N 4°20'32.5"W

Estado de conservación: Bueno

Observaciones: las intervenciones de refuerzo de los zócalos con mortero de cemento acabarán generando más daños de los que han resuelto.

Detalle:

Levantamiento planimétrico:

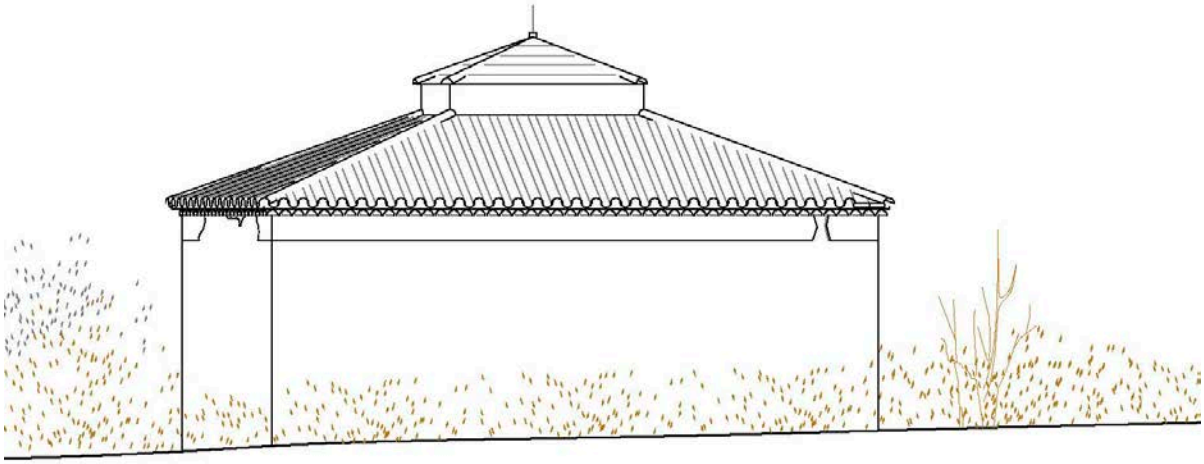

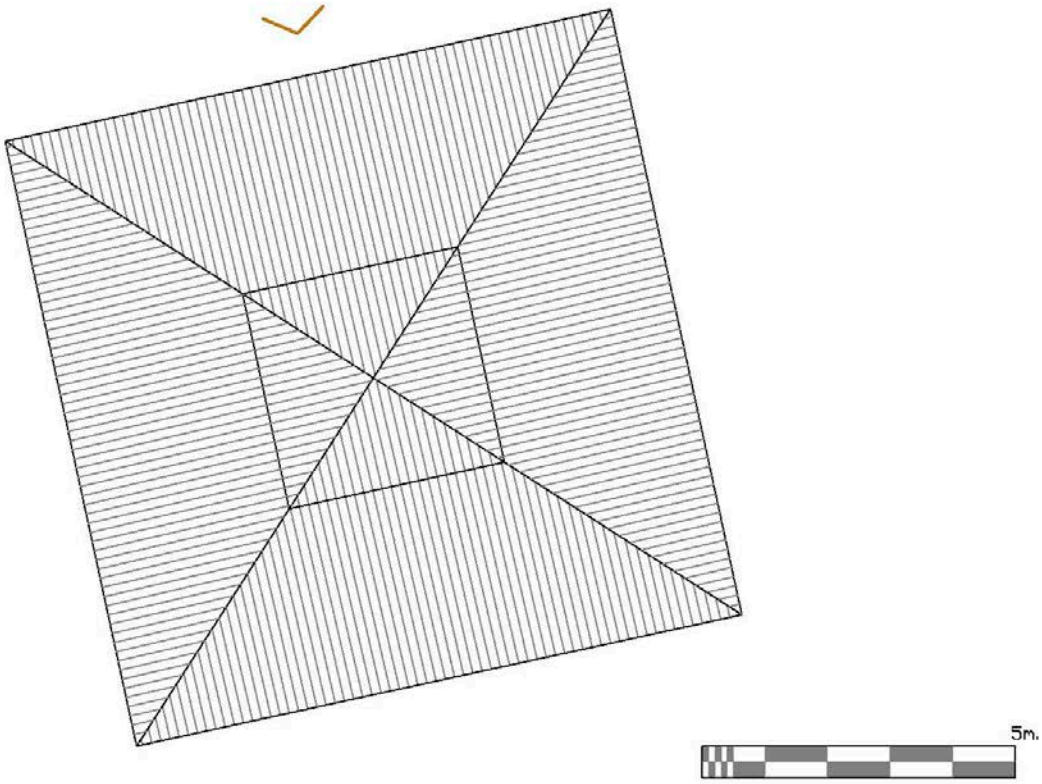

Nº 16 - PALOMAR CUADRADO SIN PATIO

Situación:

c/ Bodegas. 34468 BOADILLA DEL CAMINO (PALENCIA)

Descripción

Palomar cuadrado (estimados 8,00x8,00 m. de lado) sin patio.

La construcción del palomar original ha sido desconfigurada con los añadidos de otras construcciones adosadas, que sirven de almacén agrícola, establo…

Parece mantener la cubierta a cuatro aguas vertiendo hacia el exterior con cobertura de teja curva. Las palomas acceden mediante troneras en el propio faldón y conserva un pequeño guardavientos.

Dimensiones de la puerta de acceso: sin acceso a estos datos.

Superficie: aprox. 140 m2 (361 m2 construidos de edificaciones en la parcela según Catastro)

Altura: No accesible.

Año de construcción: 1945 (según Catastro)

Técnica constructiva de tierra cruda: tapia (probablemente)

Referencia catastral: 9297101UM8799N0001TI

Coordenadas: 42°15'36.6"N 4°20'39.3"W

Estado de conservación: Malo

Observaciones: no es accesible para la toma de datos.